




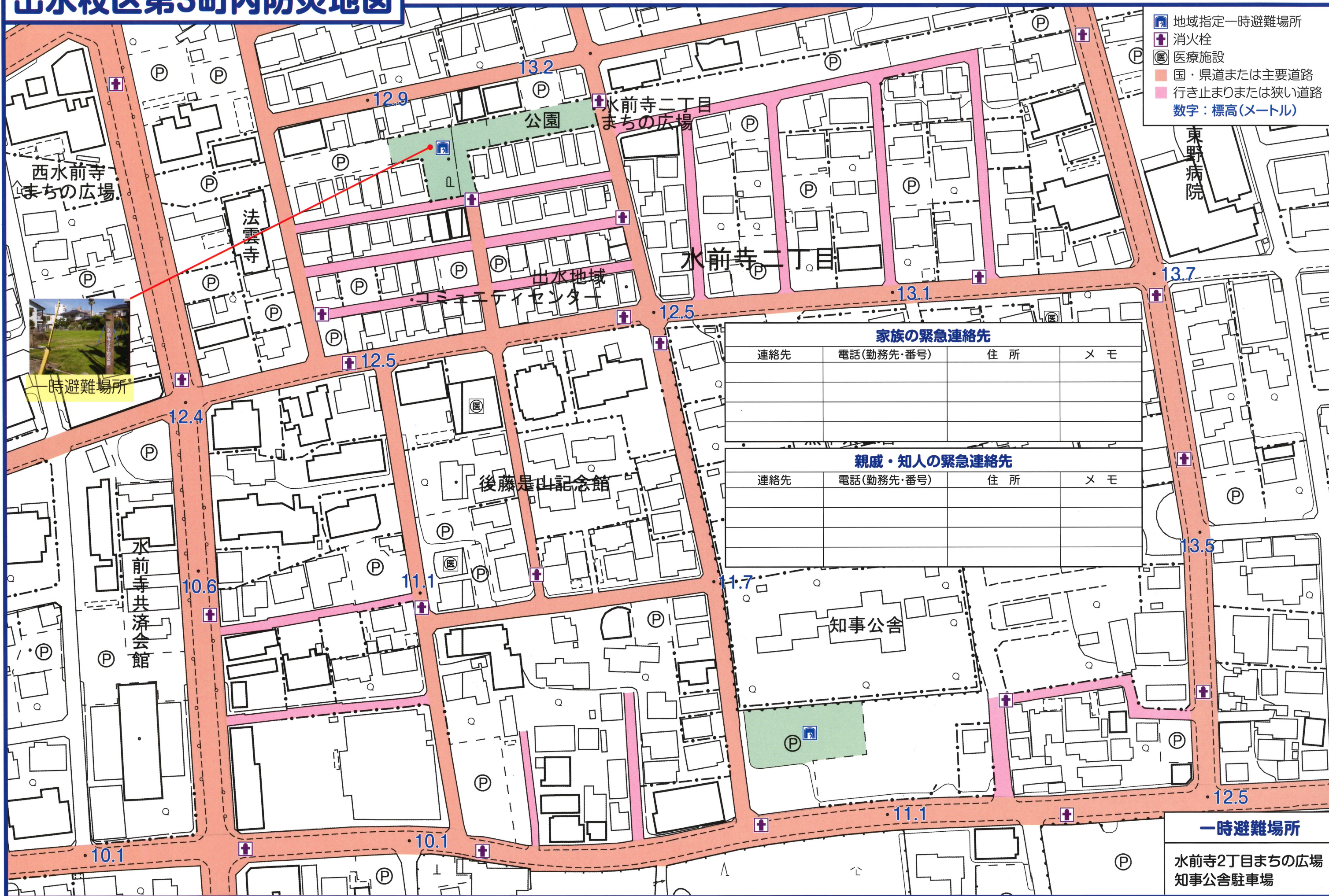


# 出水校区第3町内防災地図

自主防災クラブ作成 H27.3

-  地域指定一時避難場所
-  消火栓
-  医療施設
-  国・県道または主要道路
-  行き止まりまたは狭い道路
- 数字：標高(メートル)



一時避難場所

**家族の緊急連絡先**

| 連絡先 | 電話(勤務先・番号) | 住所 | メモ |
|-----|------------|----|----|
|     |            |    |    |
|     |            |    |    |
|     |            |    |    |

**親戚・知人の緊急連絡先**

| 連絡先 | 電話(勤務先・番号) | 住所 | メモ |
|-----|------------|----|----|
|     |            |    |    |
|     |            |    |    |
|     |            |    |    |

**一時避難場所**  
 水前寺2丁目まちの広場  
 知事公舎駐車場